

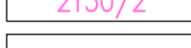













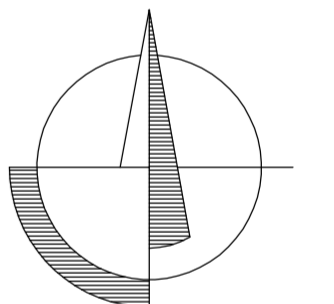



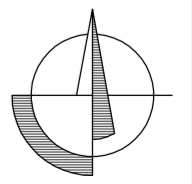

# NÁVRH ÚPN-Z B6 "DO HÁJNICE"

**B6**

## LEGENDA

-  Hranica riešenej zóny
-  Hranice parciel reg. C podľa KN
-  Parcelné čísla reg. C podľa KN
-  Navrhované hranice parciel v rámci riešenej zóny
-  Navrhovaný vjazd / vstup do novej obytnej zóny
-  Navrhované rodinné domy v riešenej zóne (obrysy RD sú len orientačné a nezaväzujú!)
-  Navrhovaná komunikácia
-  Navrhovaný chodník
-  Vjazdy a vstupy na pozemky RD
-  Existujúca trafostanica
-  Ochranné pásmo cesty
-  Ochranné pásmo lesa
-  Ochranné pásmo nadzemných elektrických vedení
-  Navrhovaný jednoduchý úkryt budovaný svojpomocne (JÚBS)
-  Vstup do krytu
-  Smer prípadného úniku



<b>OBSTARÁVATEL:</b> Obec Trenčianske Bohuslavice Trenčianske Bohuslavice 135, 913 07		<b>SPRACOVATEL:</b> Ing. arch. Robert Kímle Ing. arch. Martin Fabian archpoint, s.r.o.		 www.archpoint.sk, archpoint@archpoint.sk
<b>VYPRACOVAL:</b> Ing. arch. Robert Kímle Ing. arch. Martin Fabian				
<b>KRAJ:</b> Trenčiansky				 
<b>OKRES:</b> Nové Mesto nad Váhom				
<b>MIERKA:</b> 1:500				
<b>FORMÁT:</b> 6 A4				
<b>DÁTUM:</b> Október 2019				
<b>NÁZOV VÝKRESU:</b> DOLOŽKA CIVILNEJ OCHRANY				